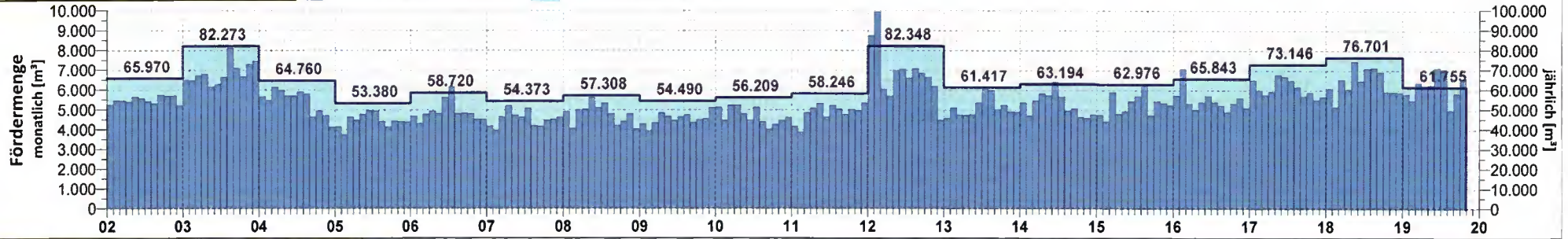
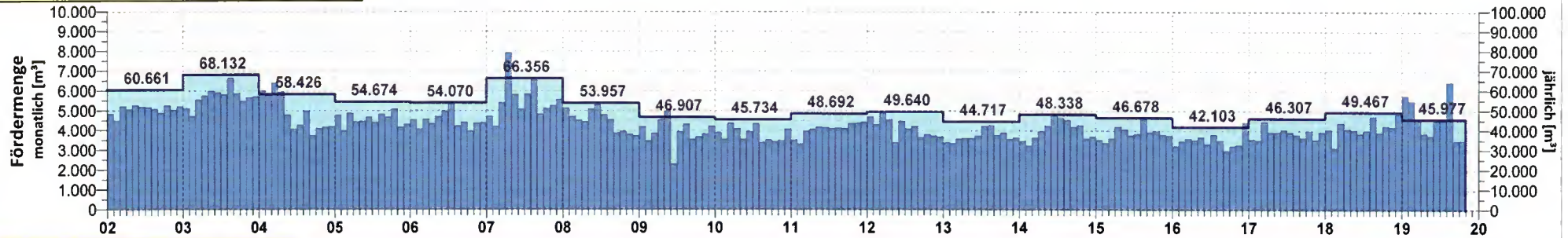


Fördermengen Brunnen Lauben

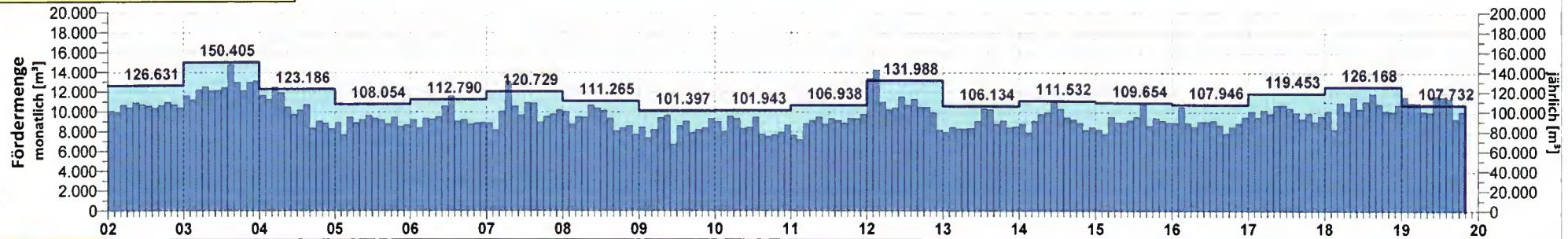
Fördermenge (monatlich) Fördermenge (jährlich)



Fördermengen Brunnen Frickenhausen

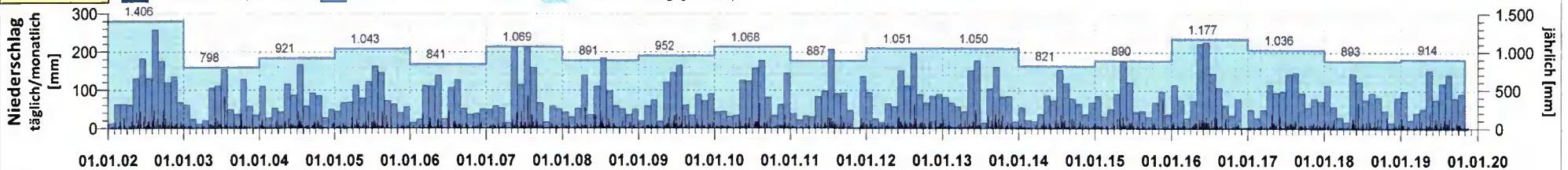


Fördermengen Brunnen gesamt



Klimadaten

Niederschlag (täglich) Niederschlag (monatlich) Niederschlag (jährlich)



WV Lauben - Erkundung Brunneneinzugsgebiet Br. Lauben und Br. Frickenhausen Fördermengen in den Jahren 2002 bis 2019

Monatlich aufgezeichnete Fördermengen und Niederschlag

Niederschlag gemessen in Boos (ca. 8 km nordwestlich), nur 2013 in Sontheim (ca. 7 km südöstlich); Quelle: Deutscher Wetterdienst

GeoUmweltTeam GmbH
Wiesenstraße 18
87616 Marktobendorf
Tel.: 08342-96390



Anlage: 4.3
Datum: 21.11.2019
Bearbeiter: Schechinger