







**Legende:**

-  Brunnen
-  bestehende Grundwassermessstellen
-  Sondierungen 2019 / 1"-Messstellen
-  Einbau eines Datenloggers
-  Abflussmessstelle



**Gemeinde Lauben - WGA Lauben und Frickenhausen**  
**Neuausweisung Wasserschutzgebiet**

Flurplan mit Bohr- und Sondierpunkten sowie Abflussmessstellen

Anlage	1.3	GeoUmwelt Team GmbH Wiesenstraße 18 87616 Marktoberdorf Tel. 08342-96390	
Datum:	31.05.2021		
Bearbeiter:	Tauchmann		
Maßstab:	1 : 5.000 (DIN A3)		

GOK: 588,36 müNN  
POK: 508,99 müNN

GOK: 590,00 müNN  
POK: 590,54 müNN

GOK: 585,54 müNN  
POK: 586,39 müNN

GOK: 584,31 müNN  
POK: 584,31 müNN

GOK: 584,41 müNN  
POK: 585,41 müNN

GOK: 584,12 müNN  
POK: 584,77 müNN

GOK: 583,55 müNN  
POK: 584,54 müNN

GOK: 582,45 müNN  
POK: 582,45 müNN

GOK: 581,61 müNN  
POK: 582,56 müNN

GOK: 581,73 müNN  
POK: 582,34 müNN

GOK: 581,21 müNN  
POK: 582,57 müNN  
+ Bachmessstelle S5

GOK: 580,73 müNN  
POK: 581,16 müNN

GOK: 580,48 müNN  
POK: 581,69 müNN

GOK: 579,77 müNN  
POK: 580,37 müNN

GOK: 579,60 müNN  
POK: 580,58 müNN  
+ Bachmessstelle S1

Q= 98,2 l/s  
(13.11.2019)

Q= 36,1 l/s  
(13.11.2019)

Q= 65,4 l/s  
(13.11.2019)

Q= 53,5 l/s  
(13.11.2019)

Q= 60,6 l/s  
(13.11.2019)