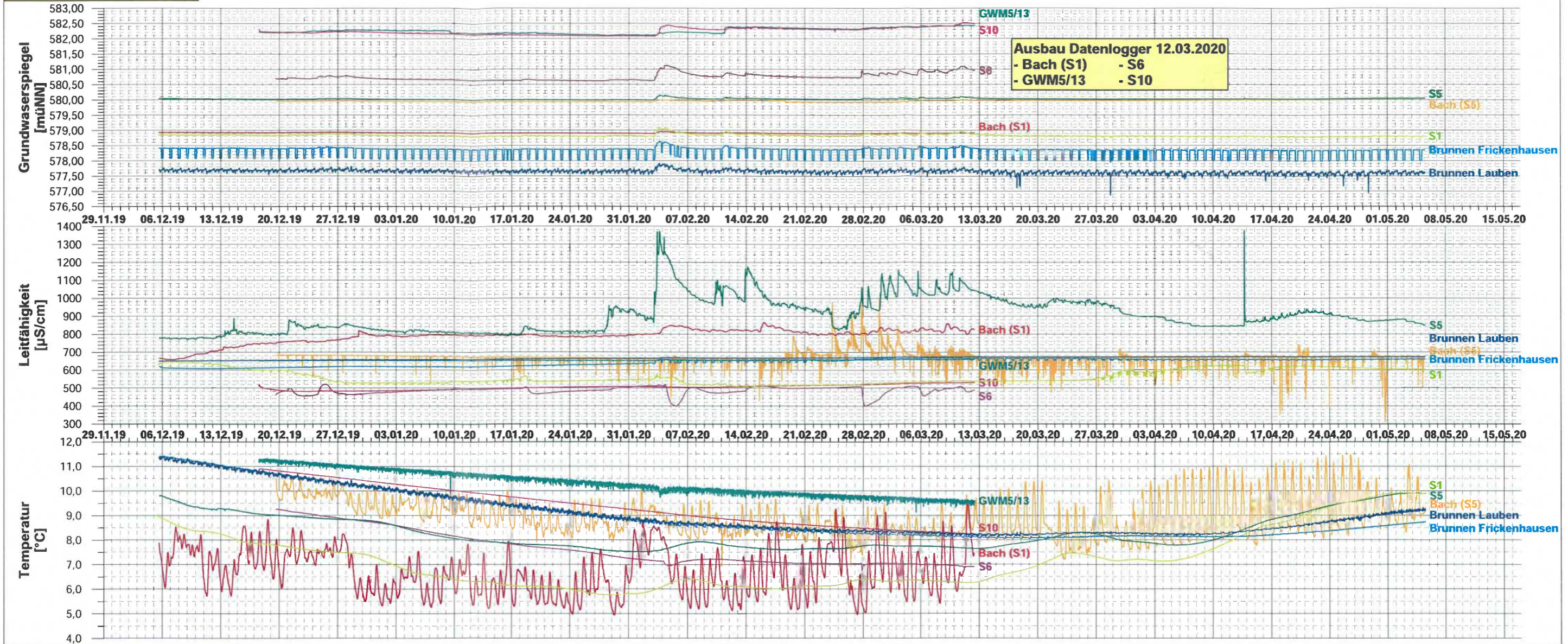


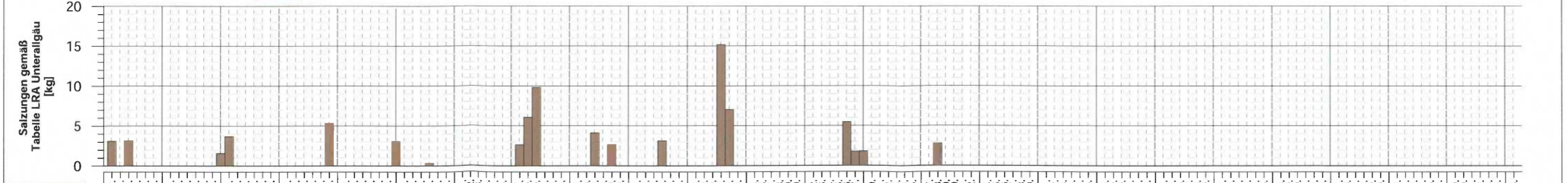
Datenloggeraufzeichnungen

— Br. Lauben — Br. Frickenhausen — S1 — S5 — S6 — S10 — GWM5/13 — Bach (S1) — Bach (S5)




Straßensalzung Erkheimer Straße

■ Salz + Sole [kg]



Klimadaten



**Gemeinde Lauben - WGA Lauben und Frickenhausen
Neuausweisung Wasserschutzgebiet**

Gangliniengraphik im Zeitraum 05.12.19 bis 05.05.20 (MEZ) - Grundwasserstand, Leitfähigkeit, Temperatur, Straßensalzung und Niederschlag
 Niederschlag täglich gemessen in Sontheim (ca. 7 km südöstlich, 07:00 bis 07:00 MEZ), stündlich gemessen in Memmingen/Buxach (ca. 14 km südwestlich)
 Quelle: Deutscher Wetterdienst

GeoUmweltTeam GmbH
 Wiesenstraße 18
 87616 Marktoberdorf
 Tel.: 08342-96390



Anlage: 4.1
 Datum: 18.06.2020
 Bearbeiter: Roth