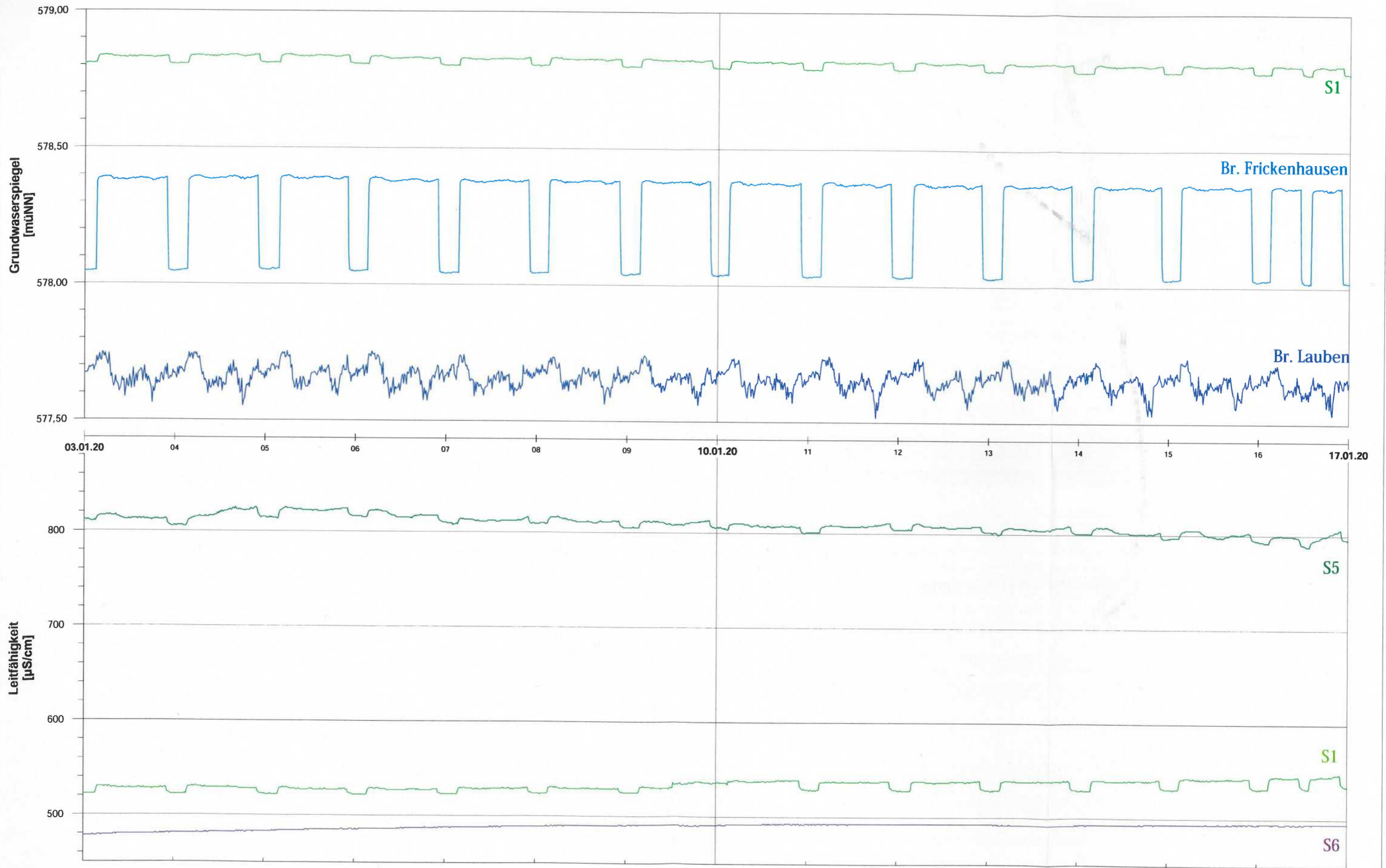


Datenloggeraufzeichnungen

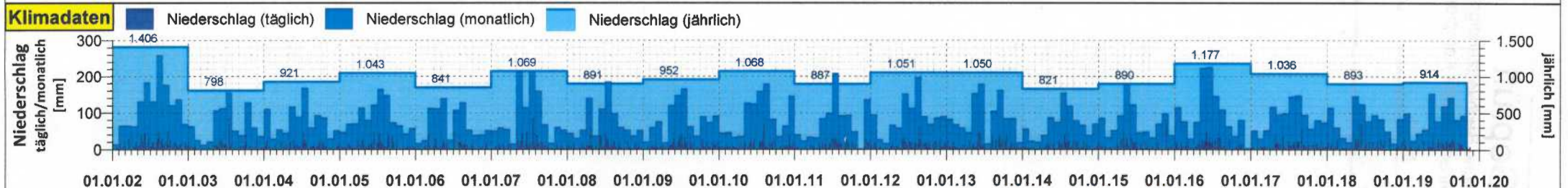
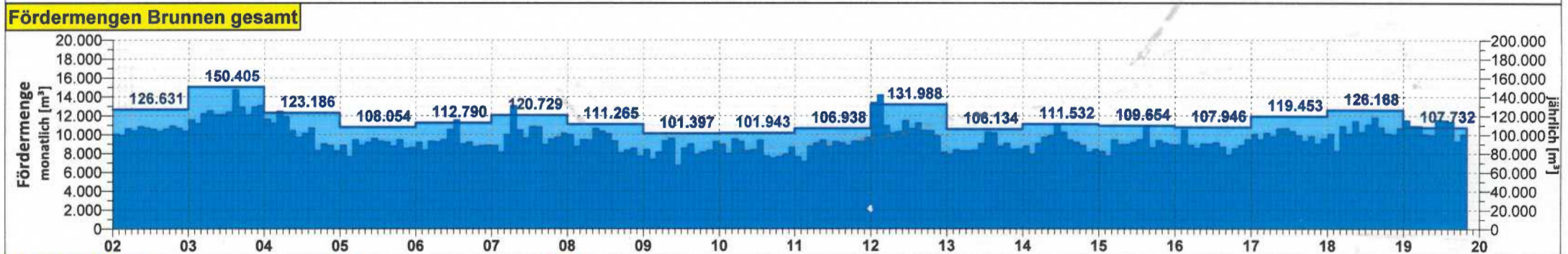
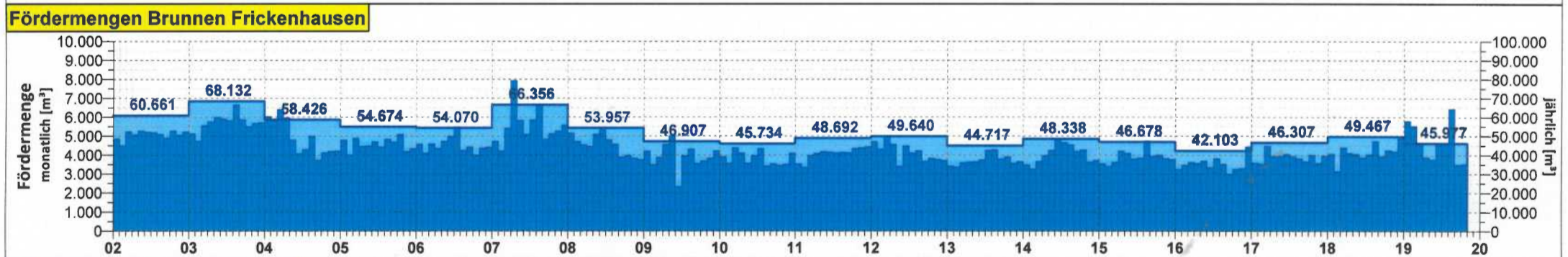
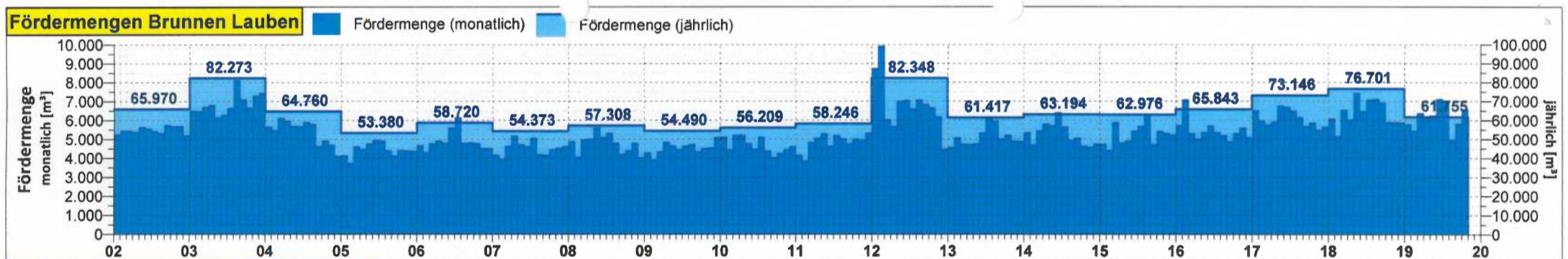


WV Lauben - Erkundung Brunneneinzugsgebiet Br. Lauben und Br. Frickenhausen  
Gangliniengraphik im Zeitraum 03.01.20 bis 17.01.20 (MEZ)  
Leitfähigkeit und Grundwasserspiegel

GeoUmweltTeam GmbH  
Wiesenstraße 18  
87616 Marktoberdorf  
Tel.: 08342-96390



Anlage: 4.2  
Datum: 16.06.2020  
Bearbeiter: Roth



**WV Lauben - Erkundung Brunneneinzugsgebiet Br. Lauben und Br. Frickenhausen**  
**Fördermengen in den Jahren 2002 bis 2019**

Monatlich aufgezeichnete Fördermengen und Niederschlag

Niederschlag gemessen in Boos (ca. 8 km nordwestlich), nur 2013 in Sontheim (ca. 7 km südöstlich); Quelle: Deutscher Wetterdienst

**GeoUmweltTeam GmbH**  
 Wiesenstraße 18  
 87616 Marktoberdorf  
 Tel.: 08342-96390



Anlage: 4.3  
 Datum: 21.11.2019  
 Bearbeiter: Schechinger